







IV RALLYE DE OTOÑO

TRAMO DE CALIBRACIÓN

En la Autovia, tomar la salida de Ponteareas, dirigirse a Mondariz por la PO 254. Antes de llegar a Mondariz Balneario existe una rotonda, a la salida de la cual se puede observar una gran señal de pórtico que nos da la Binevenida a Mondariz. En este punto empieza el tramo de calibración en sentido Mondariz.

| Distancia Total | Distancia Parcial | Dirección | Información |
|-----------------|-------------------|--|--|
| 0,000 | 0,000 |  | A la altura de la señal de Bienvenido a Mondariz |
| 1,320 | 1,320 |  | Paseo de Cebra antes del Balneario. A la altura de la línea de detención |
| 2,230 | 0,910 |  | A la altura del PK 9 |

Siguiendo recto, se llega al parque cerrado (Plaza de España). A la altura del parque cerrado puedes dar la vuelta rodeando la manzana de casas que tienes a tu derecha, pudiendo empezar el tramo de calibración en sentido contrario. El tramo en sentido contrario empieza en la señal indicada a continuación, casi enfrente del PK9.

| | | | |
|-------|-------|---|---|
| 0,000 | 0,000 |  | A la altura de la señal de Intersección con prioridad sobre vía a la izquierda. |
| 0,880 | 0,880 |  | Paseo de Cebra después del Balneario. A la altura de la señal de paso de cebra |
| 2,250 | 1,370 |  | Termina tramo calibración en la rotonda. Referencia: línea detención. |

Gira la rotonda para empezar un tramo de calibración en el otro sentido o dirigirte al parque cerrado.